




## ***RUDOLFOVANJE***

sobota, 4 aprila 2020



## **RUDOLFOVANJE**

Vsako leto ob občinskem prazniku v mesecu aprilu organiziramo Rudolfovanje. Prvo Rudolfovanje smo organizirali ob praznovanju 650 letnice, ko je Novo mesto dobil mestne pravice. Vsako leto povabimo različna društva, da se nam pridružijo s svojo dejavnostjo in s tem obogatimo samo Rudolfovanje. Zaključek je vsako leto v Konjeniškem centru v Češči vasi. Rudolfovanje je sklop štirih aktivnosti.

### **RUDOLFOVA POT**

Rudolfova pot je skoraj 40 km dolga pohodniška in kolesarska pot po meji pomerija Rudolswertha (takratno poimenovanje Novega mesta), kakor ga je določil Rudolf IV. Habsburški z ustanovno listino leta 1365. Avtor trase Rudolfove poti je Tomaž Levičar, mi pa smo jo prilagodili bolj prijetni hoji po gozdnih poteh, saj je sicer vsako leto več asfalta.

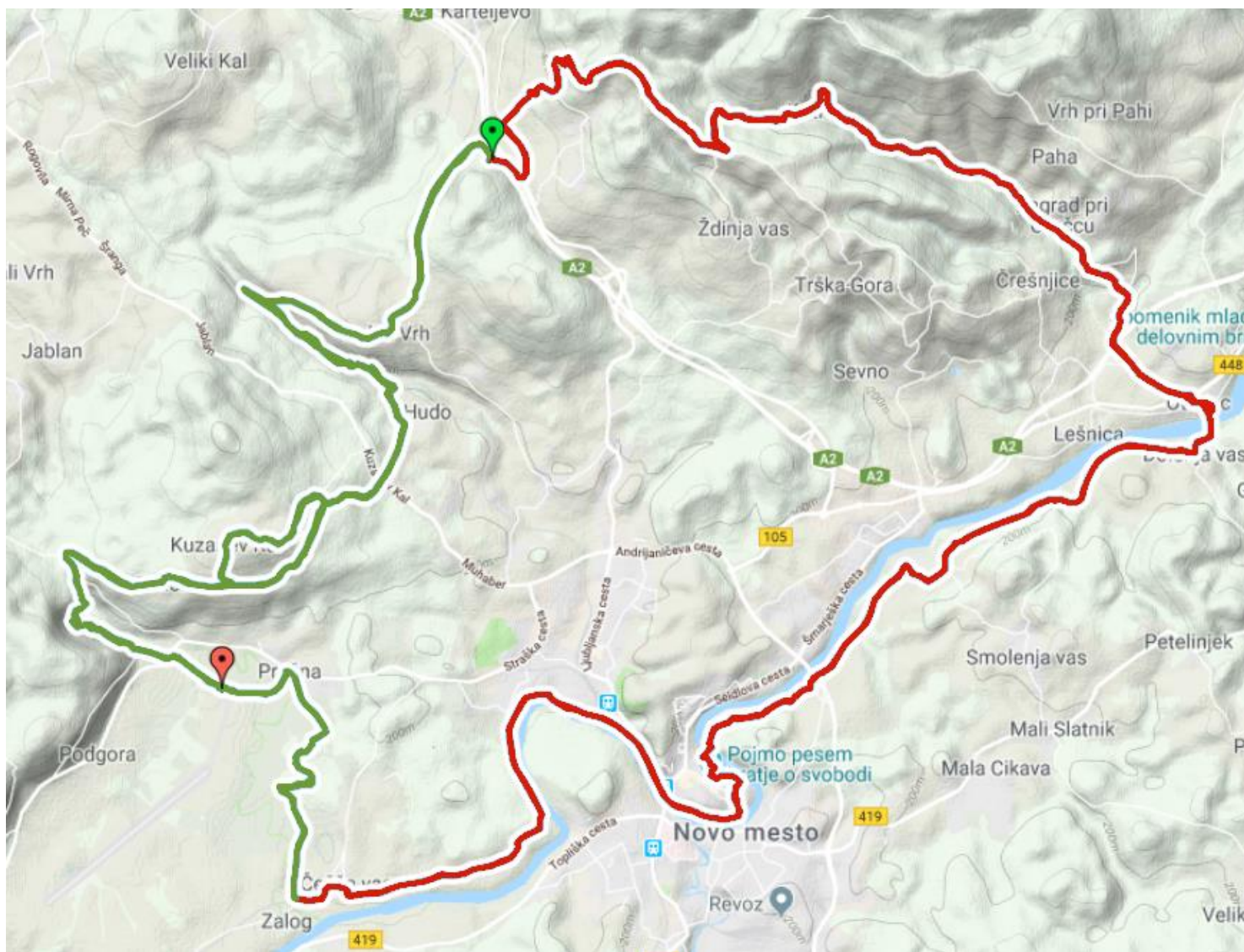
V letu 2015 je Mestna občina Novo mesto skrbništvo nad Rudolfovo potjo podelila Pohodniškemu društvu Novo mesto, nakar so se pričela dela na poti kot tudi promocija poti, ki poteka po raznolikih območjih in nudi pohodniku oz. kolesarju odlično priložnost za rekreacijo na domačem pragu in hkrati spoznavanje domače pokrajine. Letos se bomo že šestič podali po Rudolfovi poti.

## **RUDOLFOVANJE 2020**

Letos bomo Rudolfovanje izvedli v soboto, 4. aprila, s štirimi aktivnostmi – pohod po celotni trasi Rudolfove poti, osrednji pohod, trekning kolesarjenje, pohod za najmlajše in najstarejše. Vsak posameznik lahko izbere sebi najbolj primerno:

1. **Pohod po celotni trasi Rudolfove poti z izhodiščem v Češči vasi.** Začetek pohoda je ob **6. uri** zjutraj. Ob poti je predvideno tudi okrepčilo. Za morebitne izčrpane bo organiziran prevoz. Za pot, ki je po težavnosti lahka, zaradi dolžine pa tudi za koga naporna, bomo potrebovali 10 ur. Najvišja točka na poti, do katere se bomo povzpeli, bo s 510 metri Golušnik, najnižja pa s 160 metri prečkanje reke Krke v Šentpetru.
2. **Osrednji pohod** poteka vsako leto od pokritega vjoka Karteljevo, mimo mlina v Bezgavcu do Češče vasi (zeleni del trase na naslednji strani). Za to skupino se zberejo udeleženci ob **10. uri** v Konjeniškem centru v Češči vasi, od kjer se z avtobusom odpeljejo na izhodišče. Čaka jih 14 km hoje z vmesnimi postanki za okrepčilo in kulturnim programom. Zahtevnost trase je lahka.
3. **Trekning kolesarjenje** po celotni trasi, ravno tako z izhodiščem v Češči vasi, ob **11. uri**. Tudi za kolesarje velja zgornji opis in značilnosti trase. Zahtevnost kolesarjenja je V1, S1. Za odsek nad Luknjo in z Golušnika proti Grčevju pa V2 oziroma S2.
4. **Pohod za najmlajše in najstarejše**, začetek v Novem mestu pred Rotovžem ob **14. uri**. Pridružili se boste pohodnikom, ki bodo prehodili že večji del poti in skupaj prehodili še približno 7 km dolg preostanek poti do Češče vasi.

## TRASA RUDOLFOVE POTI



Novo mesto

Češča vas

Grad Luknja

Kuzarjev Kal


Daljni vrh


Karteljevo

Golušnik (najvišja točka 510 m.n. v.)

Grčevje

Otočec (najnižja točka poti, 160 m n. v.)

Osrednji pohod   
(Karteljevo – Češča vas)

Preostali del poti   
(Češča vas – Novo mesto – Karteljevo)

V primeru, da bo Ministrstvo za zdravje zaradi preprečevanja širjenja virusnih okužb prepovedalo ali odsvetovalo množične dogodke, bomo Rudolfovanje 2020 prestavili ali odpovedali, in o tem obvestili javnost.

